



නිවේදන අංකය : 19
 වර්ණය : රතු

WW/TC/29/11/24/04

ලෙන්ගල් (FENGAL) සුළිකුණාටුව පිලිබඳ අනතුරු ඇඟවීම් නිවේදනය
 කාලගුණ විද්‍යා දෙපාර්තමේන්තුවේ, ස්වභාවික විපත් පිලිබඳ පූර්ව අනතුරු ඇඟවීමේ මධ්‍යස්ථානය විසින්
 2024 නොවැම්බර් මස 30 වන දින පෙ. ව. 05.00 දක්වා වලංගු වන පරිදි
 2024 නොවැම්බර් මස 29 වන දින ප. ව. 11.00 ට නිකුත් කරන ලදී.

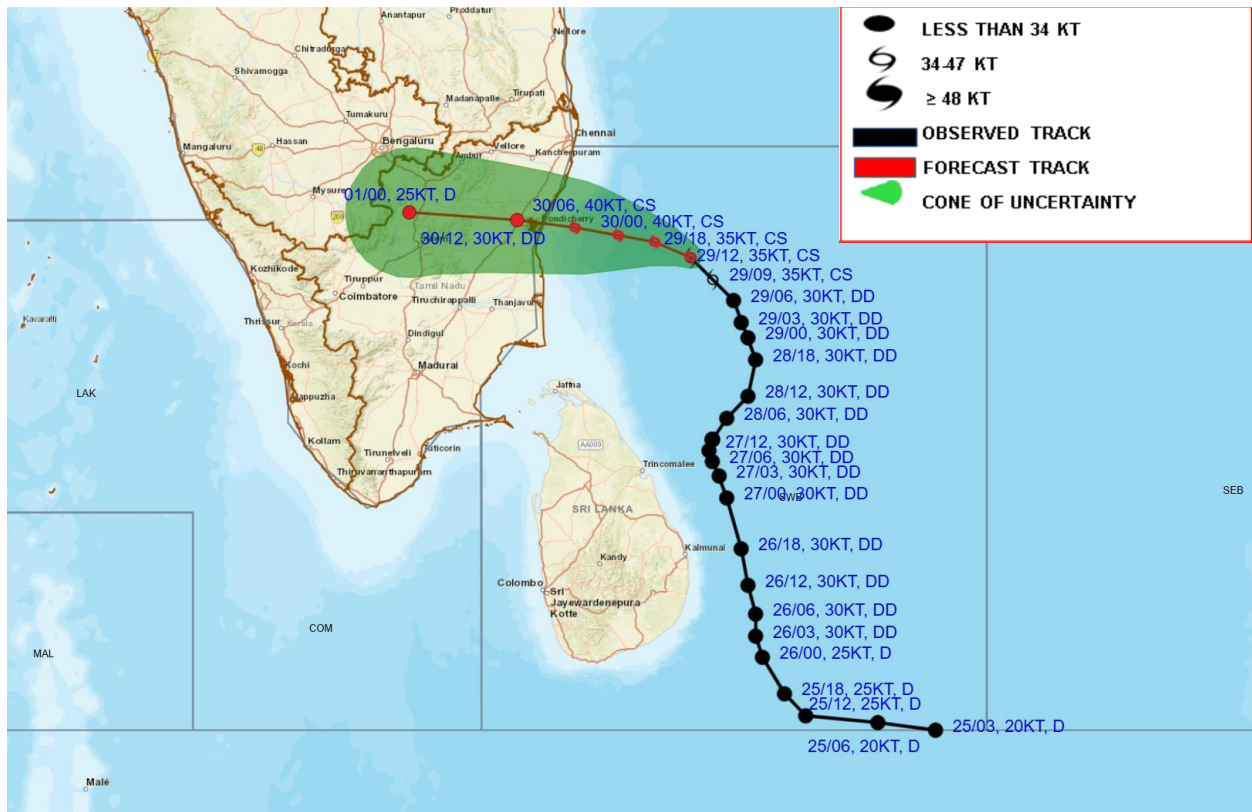
දිවයින වටා වන ගැඹුරු හා නොගැඹුරු මුහුදු ප්‍රදේශ සහ ගොඩබිම සඳහා අවධානයෙන් සිටින්න!

නිරිත දිග බෙංගාල බොක්ක ප්‍රදේශයේ පැවති ලෙන්ගල්(FENGAL) සුළිකුණාටුව 2024 නොවැම්බර් 29 වැනි දින ප. ව. 05.30 පමණ වන විට ත්‍රිකුණාමලයට කිලෝමීටර් 330ක් පමණ ඊසාන දෙසින් සහ කන්කසන්තුරය සිට කිලෝමීටර් 270 පමණ ඊසාන දෙසින් පිහිටා තිබුණි. එය බස්නාහිරට බරව වයඹ දෙසට ගමන් කරමින් නොවැම්බර් 30 දින සවස් කාලයේදී තමිල්නාඩු වෙරළ වෙත ලඟා වනු ඇත. දිවයිනේ කාලගුණයට මෙම පද්ධතිය මගින් වන බලපෑම ක්‍රමයෙන් අඩු වෙමින් පවතී.

දිවයිනේ උතුරු සහ උතුරු-මැද පළාත් වලත් ත්‍රිකුණාමලය දිස්ත්‍රික්කයේත් විටින් විට වැසි හෝ ගිගුරුම් සහිත ඇති වේ. උතුරු පළාතේ ඇතැම් ස්ථානවලට මි.මී. 75 ට වැඩි තරමක් තද වැසි ඇතිවිය හැක.

බස්නාහිර, සබරගමුව සහ වයඹ පළාත්වලත් ගාල්ල, මාතර, මාතලේ සහ මහනුවර දිස්ත්‍රික්කවලත් වැසිවාර කිහිපයක් ඇතිවේ. සෙසු ප්‍රදේශ වල සවස් කාලයේදී හෝ රාත්‍රී කාලයේදී ස්ථාන ස්වල්පයක වැසි හෝ ගිගුරුම් සහිත වැසි ඇතිවේ.

උතුරු, උතුරුමැද, වයඹ, නැගෙනහිර, මධ්‍යම සහ දකුණු පළාත්වල විටින් විට හමන පැ.කි.මී. (50-55)ක පමණ තද සුළං ඇතිවිය හැක

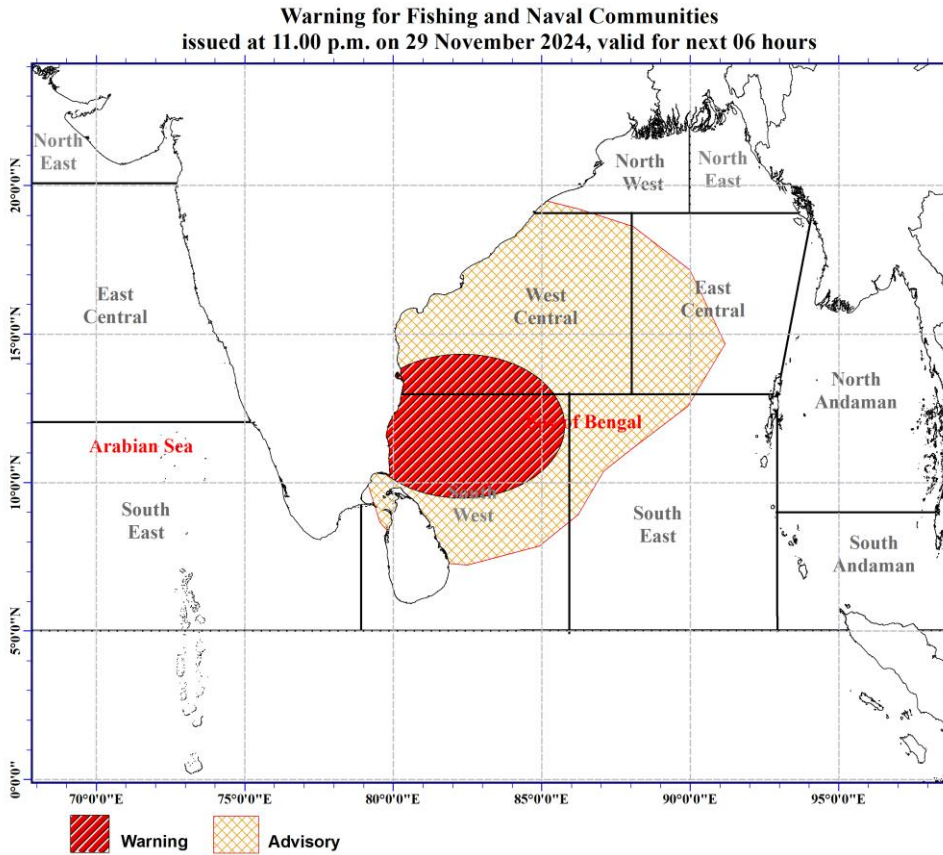


පද්ධතියේ නිරීක්ෂණය සහ පුරෝකථනය කළ ගමන් මාර්ගය (මූලාශ්‍රය: RSMC-IMD)



පද්ධතියේ පුරෝකථන මාර්ගය සහ නිව්‍යතාවය

දිනය/වේලාව (ශ්‍රී ලංකා පැය)	ස්ථානය (උතුරු අක්ෂාංශ °N නැගෙනහිර දේශාංශ °E)	උපරිම සුළගේ වේගය (පැයට කි. මී.)	ස්වභාවය
29.11.24/2330	11.7/81.4	65-75 විටින් විට 85 දක්වා	සුළිකුණාටුව
30.11.24/0530	11.8/80.9	70-80 විටින් විට 90 දක්වා	සුළිකුණාටුව
30.11.24/1130	11.9/80.3	70-80 විටින් විට 90 දක්වා	සුළිකුණාටුව
30.11.24/1730	12.0/79.5	55-65 විටින් විට 75 දක්වා	ගැඹුරු පීඩන අවපාතයක්



අනතුරු ඇඟවීම්

මුහුදු ප්‍රදේශ:

- මධ්‍යම මධ්‍යම සිට ත්‍රිකුණාමලය සහ කන්කසන්තුරය හරහා පුත්තලම දක්වා වෙරළට ඔබ්බෙන් වන ගැඹුරු සහ නොගැඹුරු මුහුදු ප්‍රදේශවල සුළගේ වේගය ක්ෂණිකව පැ.කි.මී. (60-70) පමණ දක්වා ඉහළ යාමට ඉඩ ඇති හෙයින් එම මුහුදු ප්‍රදේශය විටින් විට රළ හෝ ඉතා රළ විය හැක. එම මුහුදු ප්‍රදේශවල ඇතැම් ස්ථානවලට ඉතා තද වැසි හෝ ගිගුරුම් සහිත වැසි පැවතිය හැක.
- මධ්‍යම මධ්‍යම සිට ත්‍රිකුණාමලය හරහා කන්කසන්තුරය දක්වා වෙරළට ඔබ්බෙන් වන මුහුදු ප්‍රදේශවල මුහුදු රළ උස මීටර් (2.5 – 3.0) ක් පමණ ඉහළ යාමේ හැකියාවක් පවතී. (මෙය ගොඩබිමට එන රළ උස නොවේ). මේ හේතුවෙන් මධ්‍යම මධ්‍යම සිට ත්‍රිකුණාමලය හරහා කන්කසන්තුරය දක්වා ප්‍රදේශවල මුහුදු රළ ගොඩබිමට පැමිණීමේ හැකියාවක් ද පවතී.
- නැවත දැනුම් දෙන තුරු මධ්‍යම මධ්‍යම සිට ත්‍රිකුණාමලය සහ කන්කසන්තුරය හරහා පුත්තලම දක්වා වෙරළට ඔබ්බෙන් වන ගැඹුරු සහ නොගැඹුරු මුහුදු ප්‍රදේශවල ධීවර සහ නාවුක කටයුතුවලින් වැළකී සිටින ලෙස දැනුම් දෙනු ලැබේ.



කාලගුණ විද්‍යා දෙපාර්තමේන්තුව

வளிமண்டலவியல் திணைக்களம்

Department of Meteorology

TP : 011 2686686

Fax : 011 2691443

E-mail : metnmc@gmail.com

Web : www.meteo.gov.lk

ගොඩබිම ප්‍රදේශ:

ඉදිරි දින තුන සඳහා තද සුළං පිළිබඳ අනතුරු ඇඟවීම.

පළාත	නොවැම්බර් 29	නොවැම්බර් 30	දෙසැම්බර් 01
උතුර	විටින් විට පැ.කි.මි.(50-55) පමණ දක්වා වන තද සුළං	විටින් විට පැ.කි.මි.(40-50) පමණ දක්වා වන තද සුළං	විටින් විට පැ.කි.මි.(40-50) පමණ දක්වා වන තද සුළං
උතුරු-මැද	විටින් විට පැ.කි.මි.(50-55) පමණ දක්වා වන තද සුළං	විටින් විට පැ.කි.මි.(40-50) පමණ දක්වා වන තද සුළං	විටින් විට පැ.කි.මි.(40-50) පමණ දක්වා වන තද සුළං
නැගෙනහිර	විටින් විට පැ.කි.මි.(50-55) පමණ දක්වා වන තද සුළං	පැ.කි.මි.(30-40) පමණ දක්වා වන තරමක තද සුළං	පැ.කි.මි.(30-40) පමණ දක්වා වන තරමක තද සුළං
සබරගමුව	පැ.කි.මි.(30-40) පමණ දක්වා වන තරමක තද සුළං	පැ.කි.මි.(30-40) පමණ දක්වා වන තරමක තද සුළං	විටින් විට පැ.කි.මි.(40-50) පමණ දක්වා වන තද සුළං
බස්නාහිර	පැ.කි.මි.(30-40) පමණ දක්වා වන තරමක තද සුළං	පැ.කි.මි.(30-40) පමණ දක්වා වන තරමක තද සුළං	විටින් විට පැ.කි.මි.(40-50) පමණ දක්වා වන තද සුළං
දකුණ	විටින් විට පැ.කි.මි.(40-50) පමණ දක්වා වන තද සුළං	විටින් විට පැ.කි.මි.(40-50) පමණ දක්වා වන තද සුළං	විටින් විට පැ.කි.මි.(40-50) පමණ දක්වා වන තද සුළං
ඌව	පැ.කි.මි.(30-40) පමණ දක්වා වන තරමක තද සුළං	පැ.කි.මි.(30-40) පමණ දක්වා වන තරමක තද සුළං	පැ.කි.මි.(30-40) පමණ දක්වා වන තරමක තද සුළං
වයඹ	විටින් විට පැ.කි.මි.(40-50) පමණ දක්වා වන තද සුළං	පැ.කි.මි.(40-50) පමණ දක්වා වන තරමක තද සුළං	විටින් විට පැ.කි.මි.(40-50) පමණ දක්වා වන තද සුළං
මධ්‍යම	පැ.කි.මි.(40-50) පමණ දක්වා වන තරමක තද සුළං	පැ.කි.මි.(40-50) පමණ දක්වා වන තරමක තද සුළං	විටින් විට පැ.කි.මි.(40-50) පමණ දක්වා වන තද සුළං

ඉදිරි දින තුන සඳහා තද වැසි පිළිබඳ අනතුරු ඇඟවීම

පළාත	දිස්ත්‍රික්කය	නොවැම්බර් 29	නොවැම්බර් 30	දෙසැම්බර් 01
උතුර	මූලතිව්	විටින් විට වැසි හෝ ගිගුරුම් සහිත වැසි, ඇතැම් ස්ථාන වලට මි.මි. 75ට වැඩි තරමක් තද වැසි	වැසි වාර කිහිපයක්	වැසි වාර කිහිපයක්
	යාපනය	විටින් විට වැසි හෝ ගිගුරුම් සහිත වැසි, ඇතැම් ස්ථාන වලට මි.මි. 75ට වැඩි තරමක් තද වැසි	විටින් විට වැසි	වැසි වාර කිහිපයක්
	වවුනියා	විටින් විට වැසි හෝ ගිගුරුම් සහිත වැසි, ඇතැම් ස්ථාන වලට මි.මි. 75ට වැඩි තරමක් තද වැසි	වැසි වාර කිහිපයක්	වැසි වාර කිහිපයක්
	මන්නාරම	විටින් විට වැසි හෝ ගිගුරුම් සහිත වැසි, ඇතැම් ස්ථාන වලට මි.මි. 75ට වැඩි තරමක් තද වැසි	විටින් විට වැසි	වැසි වාර කිහිපයක්
	කිලිනොච්චි	විටින් විට වැසි හෝ ගිගුරුම් සහිත වැසි, ඇතැම් ස්ථාන වලට මි.මි. 75ට වැඩි තරමක් තද වැසි	විටින් විට වැසි	වැසි වාර කිහිපයක්
උතුරු මැද	අනුරාධපුරය	වැසි වාර කිහිපයක්	වැසි වාර කිහිපයක්	වැසි වාර කිහිපයක්
	පොලොන්නරුව	වැසි වාර කිහිපයක්	වැසි ස්වල්පයක් ඇතිවිය හැක.	වැසි ස්වල්පයක් ඇතිවිය හැක.



කාලගුණ විද්‍යා දෙපාර්තමේන්තුව

வளிமண்டலவியல் திணைக்களம்

Department of Meteorology

TP : 011 2686686

Fax : 011 2691443

E-mail : metnmc@gmail.com

Web : www.meteo.gov.lk

නැගෙනහිර	ත්‍රිකුණාමලය	වැසි වාර කිහිපයක්	වැසි වාර කිහිපයක්	වැසි ස්වල්පයක් ඇතිවිය හැක.
	අම්පාර	වැසි වාර කිහිපයක්	සවස් කාලයේදී හෝ රාත්‍රී කාලයේදී වැසි හෝ ගිගුරුම් සහිත වැසි	වැසි ස්වල්පයක් ඇතිවිය හැක.
	මඩකලපුව	වැසි වාර කිහිපයක්	සවස් කාලයේදී හෝ රාත්‍රී කාලයේදී වැසි හෝ ගිගුරුම් සහිත වැසි	සවස් කාලයේදී හෝ රාත්‍රී කාලයේදී වැසි හෝ ගිගුරුම් සහිත වැසි
සබරගමුව	රත්නපුර	වැසි වාර කිහිපයක්	සවස් කාලයේදී හෝ රාත්‍රී කාලයේදී වැසි හෝ ගිගුරුම් සහිත වැසි	සවස් කාලයේදී හෝ රාත්‍රී කාලයේදී වැසි හෝ ගිගුරුම් සහිත වැසි
	කෑගල්ල	වැසි වාර කිහිපයක්	සවස් කාලයේදී හෝ රාත්‍රී කාලයේදී වැසි හෝ ගිගුරුම් සහිත වැසි	සවස් කාලයේදී හෝ රාත්‍රී කාලයේදී වැසි හෝ ගිගුරුම් සහිත වැසි
බස්නාහිර	කොළඹ	වැසි වාර කිහිපයක්	වැසි වාර කිහිපයක්	වැසි ස්වල්පයක් ඇතිවිය හැක.
	කළුතර	වැසි වාර කිහිපයක්	වැසි වාර කිහිපයක්	වැසි ස්වල්පයක් ඇතිවිය හැක.
	ගම්පහ	වැසි වාර කිහිපයක්	වැසි වාර කිහිපයක්	වැසි ස්වල්පයක් ඇතිවිය හැක.
දකුණ	ගාල්ල	වැසි වාර කිහිපයක්	වැසි වාර කිහිපයක්	වැසි වාර කිහිපයක්
	මාතර	වැසි වාර කිහිපයක්	වැසි වාර කිහිපයක්	වැසි ස්වල්පයක් ඇතිවිය හැක.
	හම්බන්තොට	වැසි වාර කිහිපයක්	වැසි වාර කිහිපයක්	ප්‍රධාන වශයෙන් වැසි රහිත
ඌව	මොණරාගල	වැසි වාර කිහිපයක්	සවස් කාලයේදී හෝ රාත්‍රී කාලයේදී වැසි හෝ ගිගුරුම් සහිත වැසි	ප්‍රධාන වශයෙන් වැසි රහිත
	බදුල්ල	වැසි වාර කිහිපයක්	සවස් කාලයේදී හෝ රාත්‍රී කාලයේදී වැසි හෝ ගිගුරුම් සහිත වැසි	ප්‍රධාන වශයෙන් වැසි රහිත
වයඹ	කුරුණෑගල	වැසි වාර කිහිපයක්	වැසි වාර කිහිපයක්	වැසි වාර කිහිපයක්
	පුත්තලම	වැසි වාර කිහිපයක්	වැසි වාර කිහිපයක්	වැසි වාර කිහිපයක්
මධ්‍යම	මහනුවර	වැසි වාර කිහිපයක්	වැසි වාර කිහිපයක්	සවස් කාලයේදී හෝ රාත්‍රී කාලයේදී වැසි හෝ ගිගුරුම් සහිත වැසි
	නුවරඑළිය	වැසි වාර කිහිපයක්	වැසි වාර කිහිපයක්	සවස් කාලයේදී හෝ රාත්‍රී කාලයේදී වැසි හෝ ගිගුරුම් සහිත වැසි
	මාතලේ	වැසි වාර කිහිපයක්	වැසි වාර කිහිපයක්	වැසි වාර කිහිපයක්

අවදානම් රහිත අඩු අවදානම් මධ්‍ය අවදානම් අධි අවදානම්

මුහුදු ප්‍රදේශ සඳහා අනුගමනය කල යුතු ක්‍රියාමාර්ග:

- නැවත දැනුම් දෙන තුරු මඩකලපුව සිට ත්‍රිකුණාමලය සහ කන්කසන්තුරය හරහා පුත්තලම දක්වා වෙරළට ඔබ්බෙන් වන ගැඹුරු සහ නොගැඹුරු මුහුදු ප්‍රදේශවල ධීවර සහ නාවුක කටයුතුවලින් වැළකී සිටින ලෙස දැනුම් දෙනු ලැබේ.
- කාලගුණ විද්‍යා දෙපාර්තමේන්තුව මගින් මේ සම්බන්ධව නිකුත් කරන ඉදිරි නිවේදන පිලිබඳ අවධානය යොමුකරන ලෙස ඉල්ලා සිටිනු ලැබේ.

ගොඩබිම ප්‍රදේශය සඳහා අනුගමනය කල යුතු ක්‍රියාමාර්ග:

- හදිසි තත්වයකදී ප්‍රාදේශීය ආපදා කළමනාකරණ මධ්‍යස්ථාන නිලධාරීන් ගේ සහය පතන්න.
- කාලගුණ විද්‍යා දෙපාර්තමේන්තුව මගින් මේ සම්බන්ධව නිකුත් කරන ඉදිරි නිවේදන පිලිබඳ අවධානය යොමුකරන ලෙස ඉල්ලා සිටිනු ලැබේ.



කාලගුණ විද්‍යා දෙපාර්තමේන්තුව

வளிமண்டலவியல் திணைக்களம்

Department of Meteorology

TP : 011 2686686

Fax : 011 2691443

E-mail : metnmc@gmail.com

Web : www.meteo.gov.lk

Bulletin No: 19

WW/TC/29/11/24/04

COLOR: **Red**

Warning for the Cyclone “FENGAL”.

Issued by the Natural Hazards Early Warning Centre

Issued at 11.00 p.m. 29th November 2024 for the period until 05.00 a.m. 30th November 2024

For the land, the deep and shallow sea areas around the island

PLEASE BE AWARE!

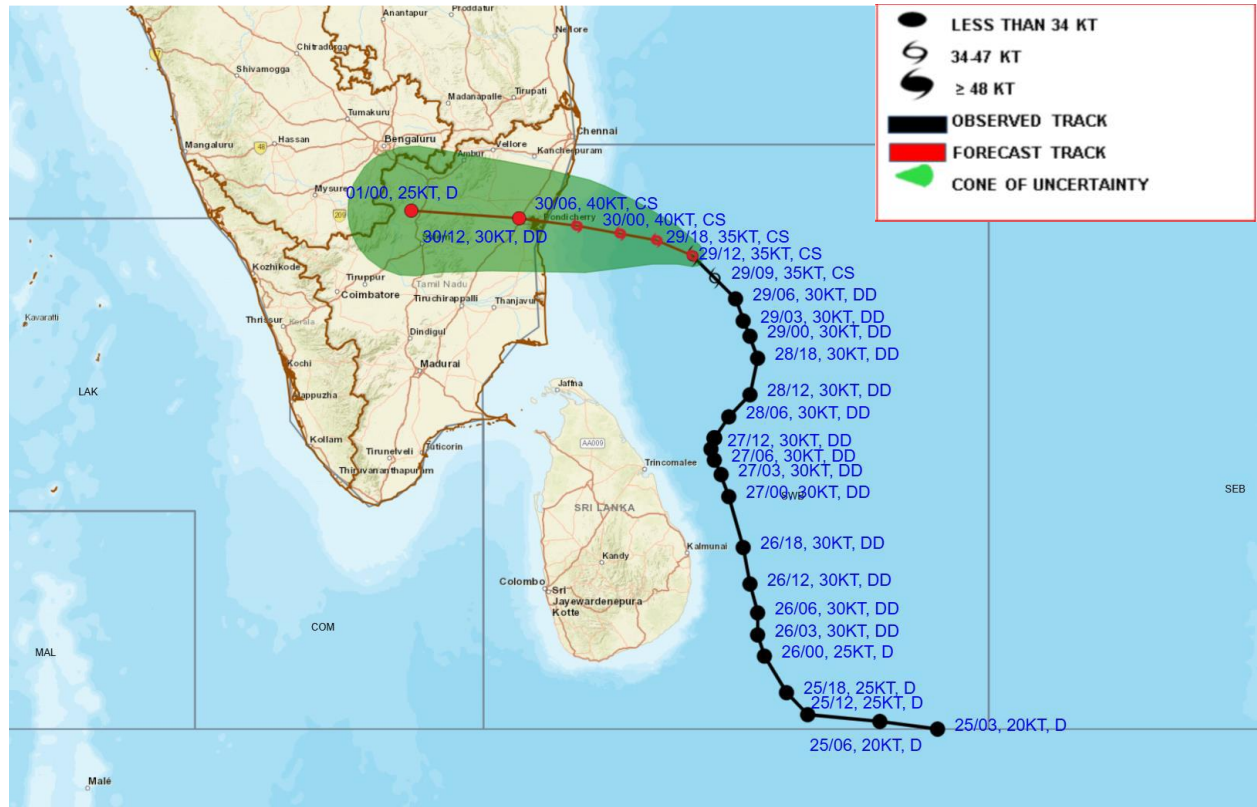
The Cyclonic Storm “FENGAL” [pronounced as FEINJAL] over Southwest Bay of Bengal was located about 270km Northeast of Kankasanthurai and 330 km north-northeast of Trincomalee at 5.30 p.m. today, the 29th November 2024

It is likely to move west-northwestwards and cross north Tamil Nadu-Puducherry coasts as a cyclonic storm around 30th November, afternoon. Influence of this system on the island's weather is gradually reducing.

Showers or thundershowers will occur at times in Northern and North-central provinces and in Trincomalee district. Fairly heavy showers **above 75 mm** are likely at some places in Northern province.

Several spells of showers will occur in Western, Sabaragamuwa and North-western provinces and in Galle, Matara, Matale and Kandy districts. Showers or thundershowers will occur at few places elsewhere of the island in the evening or night.

Strong winds of about **(50-55) kmph** can be expected at times over Northern, North-central, North-western, Eastern, Central and Southern provinces.



Observed and forecast track of the system (Source: RSMC-IMD)



කාලගුණ විද්‍යා දෙපාර්තමේන්තුව

வளிமண்டலவியல் திணைக்களம்

Department of Meteorology

TP : 011 2686686

Fax : 011 2691443

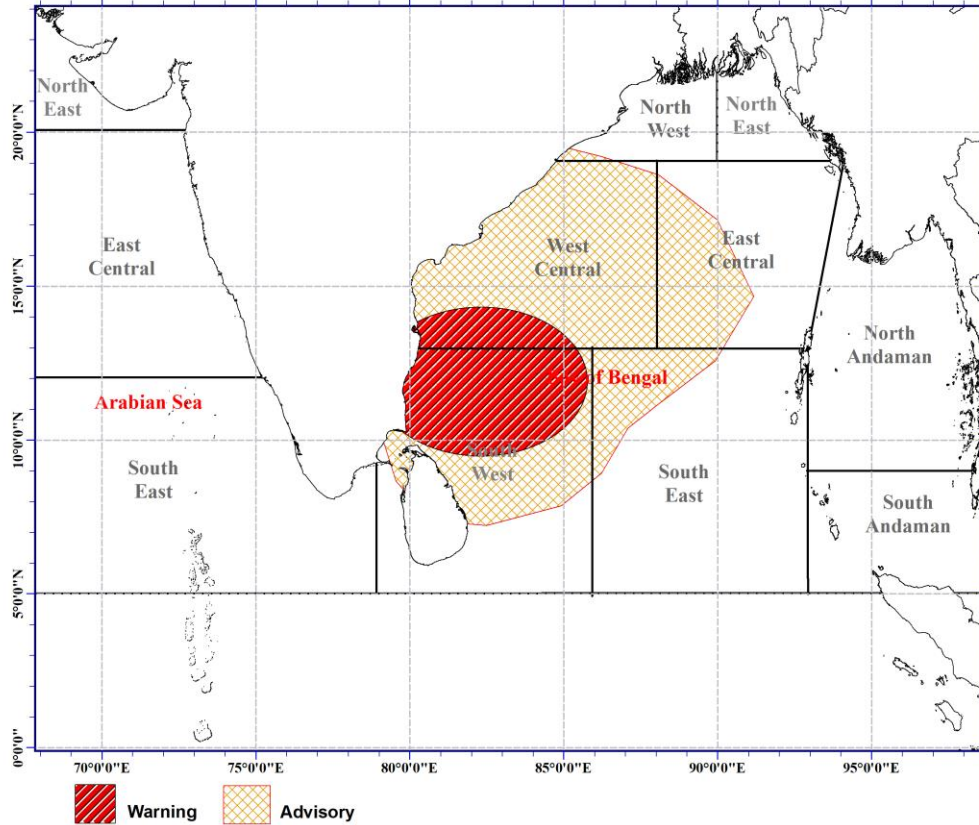
E-mail : metnmc@gmail.com

Web : www.meteo.gov.lk

The forecast track and intensity of the system are given in the following table

Date/Time (SLST) (Hrs)	Position (Lat. °N/ Long. °E)	Maximum wind speed (Kmph)	Category of cyclonic disturbance
29.11.24/2330	11.7/81.4	65-75 gusting to 85	Cyclonic Storm
30.11.24/0530	11.8/80.9	70-80 gusting to 90	Cyclonic Storm
30.11.24/1130	11.9/80.3	70-80 gusting to 90	Cyclonic Storm
30.11.24/1730	12.0/79.5	55-65 gusting to 75	Deep Depression

Warning for Fishing and Naval Communities
issued at 11.00 p.m. on 29 November 2024, valid for next 06 hours



Advisories:

For Sea Area

- The deep and shallow sea areas off the coast extending from Batticaloa to Puttalam via Trincomalee and Kankasanthurai will be rough to very rough as the wind speed can be increased up to **(60-70) kmph** at times. Very heavy showers or thundershowers are likely at some places in said areas.
- The swell waves (about 2.5-3.0 m) height may increase in the sea areas off the coast extending from Batticaloa to Kankasanthurai via Trincomalee. (this is not for land area) There is a possibility that near shore sea areas off the coast extending from Batticaloa to Kankasanthurai via Trincomalee may experience surges due to swell waves.
- **Naval and fishing communities are warned not to venture to the deep and shallow sea areas off the coast extending from Batticaloa to Puttalam via Trincomalee and Kankasanthurai until further notice.**



කාලගුණ විද්‍යා දෙපාර්තමේන්තුව

வளிமண்டலவியல் திணைக்களம்

Department of Meteorology

TP : 011 2686686

Fax : 011 2691443

E-mail : metnmc@gmail.com

Web : www.meteo.gov.lk

For Land Area:

Strong wind advisory for the next three days.

Province	29 th Nov.	30 th Nov.	01 th Dec.
Northern	Strong winds (50-55) kmph at times	Strong winds (40-50) kmph at times	Strong winds (40-50) kmph at times
North-Central	Strong winds (50-55) kmph at times	Strong winds (40-50) kmph at times	Strong winds (40-50) kmph at times
Eastern	Strong winds (50-55) kmph at times	Fairly Strong winds (30-40) kmph at times	Fairly Strong winds (30-40) kmph
Sabaragamuwa	Fairly Strong winds (30-40) kmph	Fairly Strong winds (30-40) kmph	Strong winds (40-50) kmph at times
Western	Fairly Strong winds (30-40) kmph	Fairly Strong winds (30-40) kmph	Strong winds (40-50) kmph at times
Southern	Strong winds (40-50) kmph at times	Strong winds (40-50) kmph at times	Strong winds (40-50) kmph at times
Uva	Fairly Strong winds (30-40) kmph	Fairly Strong winds (30-40) kmph	Fairly Strong winds (30-40) kmph
North-Western	Strong winds (40-50) kmph at times	Strong winds (40-50) kmph at times	Strong winds (40-50) kmph at times
Central	Strong winds (40-50) kmph at times	Strong winds (40-50) kmph at times	Strong winds (40-50) kmph at times

Heavy rain advisory for the next three days

Province	District	29 th Nov.	30 th Nov.	01 th Dec.
Northern	Mullaittivu	Showers or thundershowers at times ;Fairly heavy rainfall above 75mm at some places	Several spells of showers	Several spells of showers
	Jaffna	Showers or thundershowers at times ;Fairly heavy rainfall above 75mm at some places	Showers at times	Several spells of showers
	Vavuniya	Showers or thundershowers at times ;Fairly heavy rainfall above 75mm at some places	Several spells of showers	Several spells of showers



කාලගුණ විද්‍යා දෙපාර්තමේන්තුව

வளிமண்டலவியல் திணைக்களம்

Department of Meteorology

TP : 011 2686686

Fax : 011 2691443

E-mail : metnmc@gmail.com

Web : www.meteo.gov.lk

	Mannar	Showers or thundershowers at times ;Fairly heavy rainfall above 75mm at some places	Showers at times	Several spells of showers
	Kilinochchi	Showers or thundershowers at times ;Fairly heavy rainfall above 75mm at some places	Showers at times	Several spells of showers
North-Central	Anuradhapura	Several spells of showers	Several spells of showers	Several spells of showers
	Polonnaruwa	Several spells of showers	A few showers	A few showers
Eastern	Trincomalee	Several spells of showers	Several spells of showers	A few showers
	Ampara	Several spells of showers	Showers or thundershowers during the evening or night.	A few showers
	Batticaloa	Several spells of showers	Showers or thundershowers during the evening or night.	Showers or thundershowers are likely during the evening or night.
Sabaragamuwa	Rathnapura	Several spells of showers	Showers or thundershowers during the evening or night.	Showers or thundershowers during the evening or night.
	Kegalle	Several spells of showers	Showers or thundershowers during the evening or night.	Showers or thundershowers during the evening or night.
Western	Colombo	Several spells of showers	Several spells of showers	A few showers
	Kaluthara	Several spells of showers	Several spells of showers	A few showers
	Gampaha	Several spells of showers	Several spells of showers	A few showers
Southern	Galle	Several spells of showers	Several spells of showers	Several spells of showers
	Matara	Several spells of showers	Several spells of showers	A few showers
	Hambanthota	Several spells of showers	Several spells of showers	Mainly fair weather
Uva	Monaragala	Several spells of showers	Showers or thundershowers during the evening or night.	Mainly fair weather



කාලගුණ විද්‍යා දෙපාර්තමේන්තුව

வளிமண்டலவியல் திணைக்களம்

Department of Meteorology

TP : 011 2686686

Fax : 011 2691443

E-mail : metnmc@gmail.com

Web : www.meteo.gov.lk

	Badulla	Several spells of showers	Showers or thundershowers during the evening or night.	Mainly fair weather
North-western	Kurunegala	Several spells of showers	Several spells of showers	Several spells of showers
	Puttalam	Several spells of showers	Several spells of showers	Several spells of showers
Central	Kandy	Several spells of showers	Several spells of showers	Showers or thundershowers during the evening or night.
	Nuwara-Eliya	Several spells of showers	Several spells of showers	Showers or thundershowers during the evening or night.
	Matale	Several spells of showers	Several spells of showers	Several spells of showers

No risk



Low risk



Moderate risk



High risk



Action suggested for the Sea area:

- Naval and fishing communities are warned not to venture to the deep and shallow sea areas off the coast extending from Batticaloa to Puttalam via Trincomalee and Kankasanthurai until further notice.
- Requested to be attentive about future advisories issued by the Department of Meteorology in this regard.

Action suggested for the Land area:

- For emergency assistance contact the local disaster management authorities.
- Requested to be attentive about future advisories issued by the Department of Meteorology in this regard.